

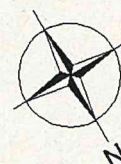
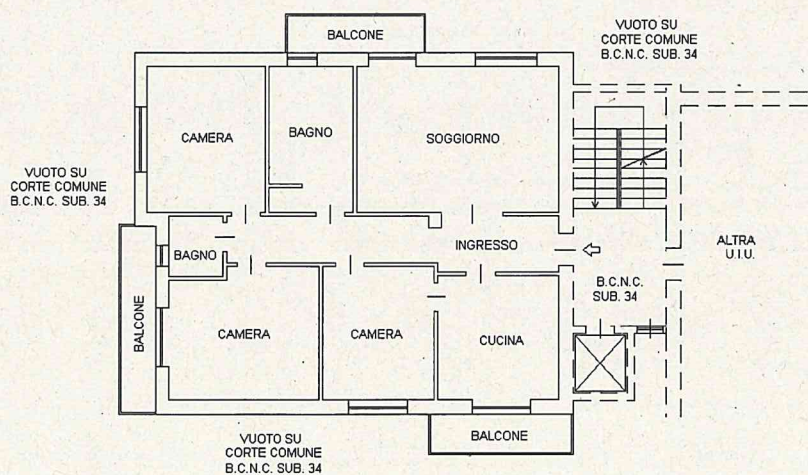
**Agenzia delle Entrate**  
**CATASTO FABBRICATI**  
 Ufficio Provinciale di  
**Aosta**

Dichiarazione protocollo n. _____ del _____	
Comune di Donnas	
Via Roma	civ. 155
Identificativi Catastali:	Compilata da: Ferrocchio Samuele
Sezione:	Iscritto all'albo: Ingegneri
Foglio: 15	
Particella: 564	Prov. Torino
Subalterno: 36	N. 10115

Planimetria	
Scheda n. 1	Scala 1:200

**PIANTA PIANO PRIMO**

H=2.80m





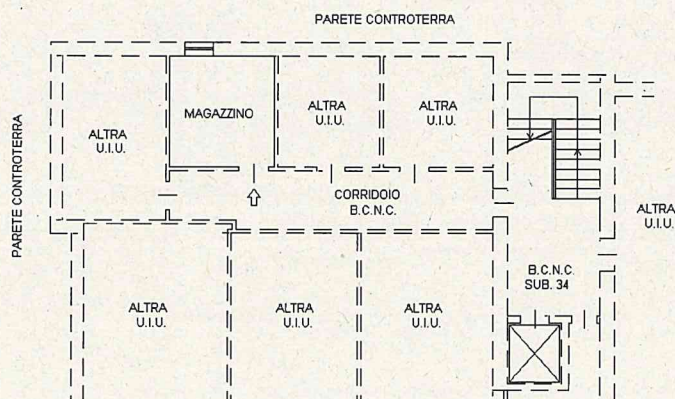
**Agenzia delle Entrate**  
**CATASTO FABBRICATI**  
 Ufficio Provinciale di  
**Aosta**

Dichiarazione protocollo n. _____ del _____	
Comune di Donnas	
Via Roma _____ civ. 155	
Identificativi Catastali:	Compilata da: Ferrocchio Samuele
Sezione:	Iscritto all'albo: Ingegneri
Foglio: 15	
Particella: 564	
Subalterno: 37	Prov. Torino N. 10115

Planimetria	
Scheda n. 1	Scala 1:200

**PIANTA PIANO INTERRATO**

H=2,70m







MINISTERO DELLE FINANZE  
DIREZIONE GENERALE DEL CATASTO E DEI SERVIZI TECNICI ERARIALI

Mod. B (Nuovo Catasto Edilizio Urbano)

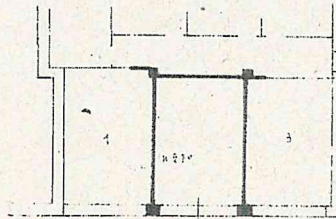
Lire  
15

# NUOVO CATASTO EDILIZIO URBANO

(R. DECRETO-LEGGE 13 APRILE 1939, N. 632)

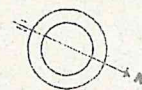
Planimetria dell'immobile situato nel Comune di Donnaz Via Touhet  
Ditta Bosoni Guido n. Donnaz il 10.10.1960 & Arrat Amerigo n. Carema il 11.1.1948  
Allegata alla dichiarazione presentata all'Ufficio Tecnico Erariale di Aosta

Auto 2



1° interrato

ORIENTAMENTO



SCALA DI 1:200

Catasto del Fabbricati - Situazione al 04/03/2024 - Comune di DONNAZ (0338) - Foglio 15 Partella 564 Subalmeno 14 - VIA ROMA n. 155 Primo SI

SPAZIO RISERVATO PER LE ANNOTAZIONI D'UFFICIO

DATA

PROT. N°

1217

Compilata dal geometra  
(Titolo, nome e cognome del tecnico)

Nicco Roberto

Iscritto all'Albo dei geometri

della Provincia di Aosta

DATA 10.7.1976

Firma: Nicco



